



“ C’est une belle balade à la découverte de Bethonvilliers et de son patrimoine, mais aussi à travers forêts et champs, avec une ascension sur le Mont qui domine le lieu-dit des Errues. ”

Numéro utile pour alerter les secours
112

QUELQUES RÈGLES



Portez des chaussures et vêtements adaptés



Consultez la météo avant de partir



Prenez de quoi vous hydrater



Ne vous écartez pas du parcours balisé



Ne cueillez pas de végétaux et ne dégradez pas les cultures



Ne dérangez pas les animaux



N'allumez pas de feu



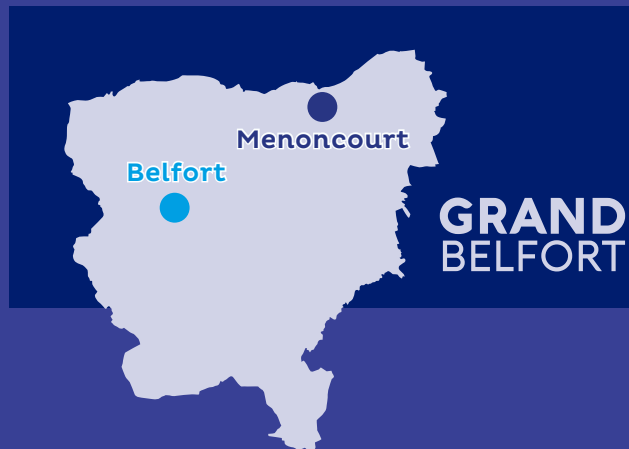
Emportez vos déchets ou jetez-les dans une poubelle



Informez-vous sur les périodes de chasse



Tenez les chiens en laisse



GRAND BELFORT



Distance
10 km



Altitude
377 m



Temps
3 h 30 min



Dénivelé
faible



Difficulté
facile


Découvrez également les fiches des autres randonnées du Grand Belfort téléchargeables sur :

www.grandbelfort.fr
www.belfort-tourisme.com

Pour plus d'informations :
Belfort Tourisme
Tél. : 03 84 55 90 90

Belfort Tourisme est à votre disposition pour toutes demandes d'informations touristiques sur les randonnées ainsi que sur les restaurants, sites de loisirs, hébergements, etc...

Ne pas jeter sur la voie publique



Circuit des Errues

Menoncourt

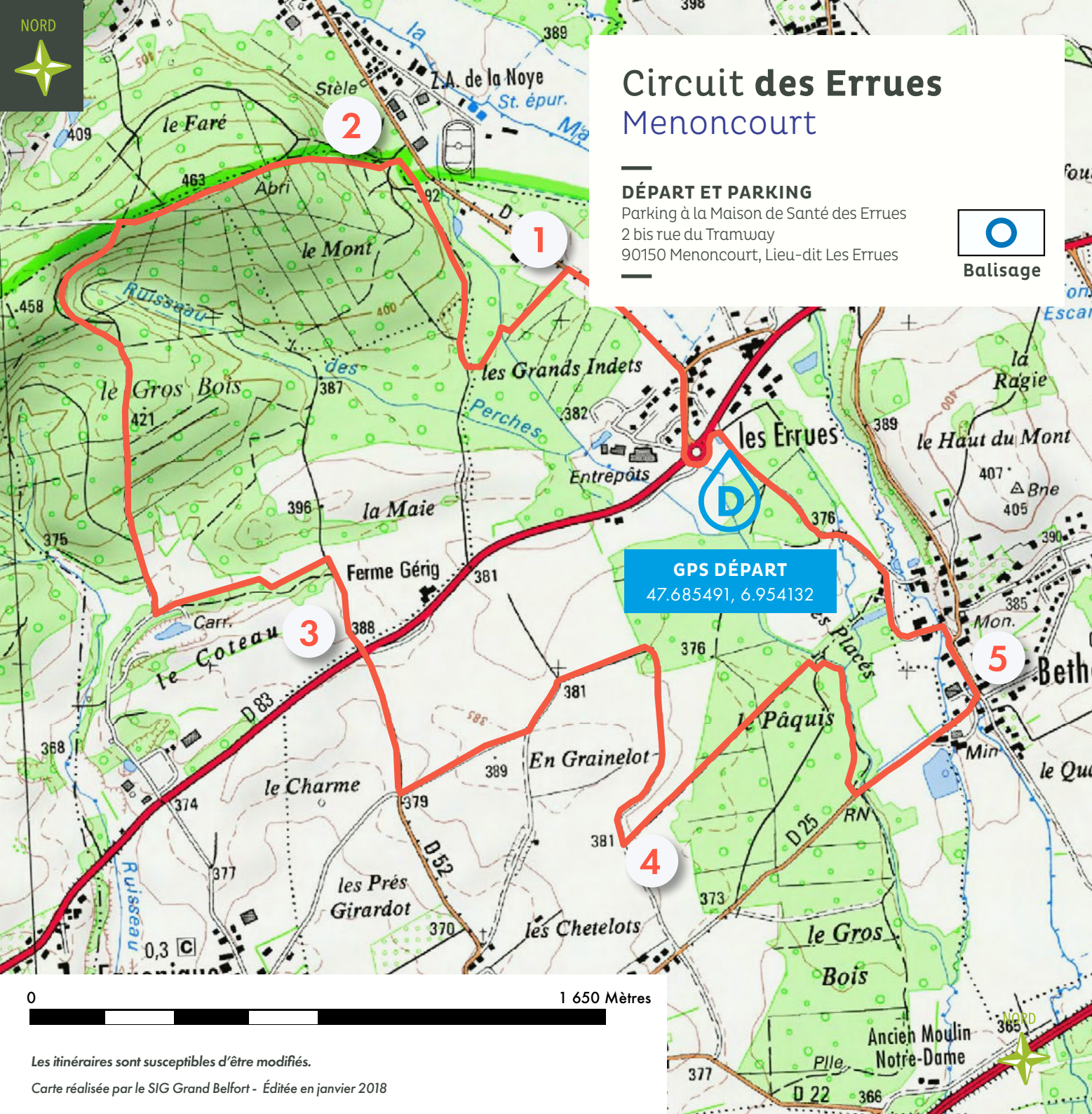
Béthonvilliers – Eguenigue

03



Balisage 90





Circuit des Errues Menoncourt

DÉPART ET PARKING
 Parking à la Maison de Santé des Errues
 2 bis rue du Tramway
 90150 Menoncourt, Lieu-dit Les Errues



GPS DÉPART
 47.685491, 6.954132

D. Quitter le parking et revenir vers la route nationale N83. Faire le tour du giratoire pour passer en face et prendre la rue de l'Étang, puis, à gauche, la rue des Grands Indets. Poursuivre sur quelques centaines de mètres sur la route départementale D12. Attention à la circulation automobile.

1. Quitter la route, en prenant à gauche le sentier qui s'enfonce dans le bois et revient plus loin sur la D12.

2. Un peu avant d'arriver à la route, prendre à gauche un chemin forestier. L'ascension du Mont est la seule difficulté du parcours. La descente dans le Gros Bois ramène sur la route nationale N83. Dans le Gros Bois, sont visibles des tranchées datant de la Seconde Guerre mondiale.

3. Prendre en face la route départementale D52, la suivre sur 500 mètres environ, puis prendre à gauche le large chemin agricole. À droite, observer la vue sur le Jura et plus loin les Alpes, à gauche les Vosges.

4. Cette ancienne voie du Tacot, rectiligne, mène vers Bethonvilliers. Mais avant d'arriver au village, prendre à droite le chemin forestier. Il rejoint la route qui entre dans Bethonvilliers par la rue de la Madeleine. À l'entrée du village, sur la droite, un moulin désormais entièrement électrique produit de la farine et des aliments pour les animaux. Il a été fondé en 1730, brûlé en 1944 alors qu'il était occupé par les troupes françaises et remis en état en 1956. Après le moulin, passer sur le canal. Il alimentait le haut fourneau qui traitait l'extraction du minerai de fer et a fonctionné de 1684 à 1833.

5. Suivre la rue de la Madeleine à gauche et continuer toujours à gauche sur la rue de la Filature. Elle se prolonge par la rue des Prés Places puis par la rue du Tramway qui ramène au parking, au lieu-dit des Errues.